

BIURO SZCZECIN:  
ul. Cyryla i Metodego 9A  
71-541 Szczecin  
tel.: +91 45 53 072  
fax: +91 43 43 676

BIURO ŚWINOUJŚCIE:  
ul. Fińska 1A/7  
72-602 Świnoujście

BIURO KATOWICE:  
ul. Koszutha 11  
40-844 Katowice

BIURO ZAKŁADY CHEMICZNE  
POLICE:  
ul. Kuźnicka 1, 72-010 Police

e-mail: fotokart@fotokart.pl

www.fotokart.pl



**Budowa S3 Brzozowo - Miękowo**  
Ks. rob. 1265

## **OPERAT GEODEZYJNY**

**INWENTARYZACJA DOLNEJ WARSTWY PODBUDOWY ZASADNICZEJ  
Z MIESZANKI NIEZWIĄZANEJ**

**MOP ZACHÓD - JEZDNIEM  
JM1Z; JM2Z; JM3Z; JM4Z; JM5Z; JM6Z  
JM6AZ; JM6BZ; JM6CZ**

Wykonano:

31.07.2020 r.

Zlecenie nr : D\_03055

FOTOKART Sp. z o.o.  
GEODETA UPRAWNIIONY  
Upr. Nr 21522  
mgr inż. Michał Namotko


Szkic polowy nr:      Zlecenie:

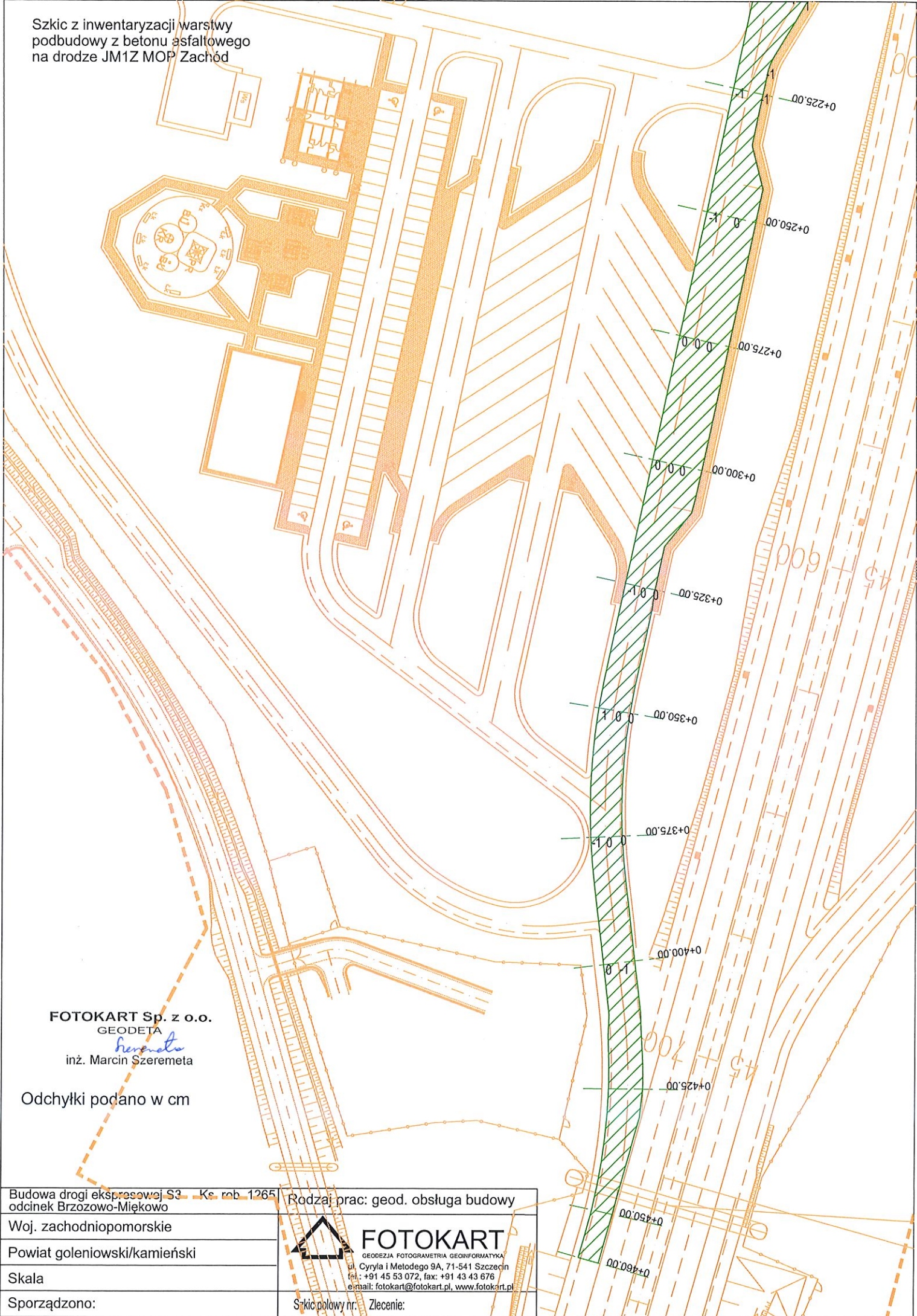


Szkic z inwentaryzacji warstwy  
podbudowy z betonu asfaltowego  
na drodze JM1Z MOP Zachód

**FOTOKART Sp. z o.o.**  
GEODETA  
*Szeremeta*  
inż. Marcin Szeremeta

Odchyłki podano w cm

Budowa drogi ekspresowej S3 - Ks. rob. 1265	Rodzaj prac: geod. obsługa budowy
Woj. zachodniopomorskie	 <b>FOTOKART</b> <small>GEODEZJA FOTOGRAMETRIA GEONFORMATYKA</small> <small>ul. Cyryla i Metodego 9A, 71-541 Szczecin</small> <small>tel.: +91 45 53 072, fax: +91 43 43 676</small> <small>e-mail: fotokart@fotokart.pl, www.fotokart.pl</small>
Powiat goleniowski/kamieński	
Skala	
Sporządzono:	
	Szkic polewy nr.: Zlecenie:





Szkie z inwentaryzacji warstwy  
podbudowy z kruszywa  
na drodze JM2Z MOP Zachód

powierzchnia podbudowy  
z kruszywa P = 795 m<sup>2</sup>

FOTOKART Sp. z o.o.  
GEODETA  
*heremeta*  
inż. Marcin Szeremeta

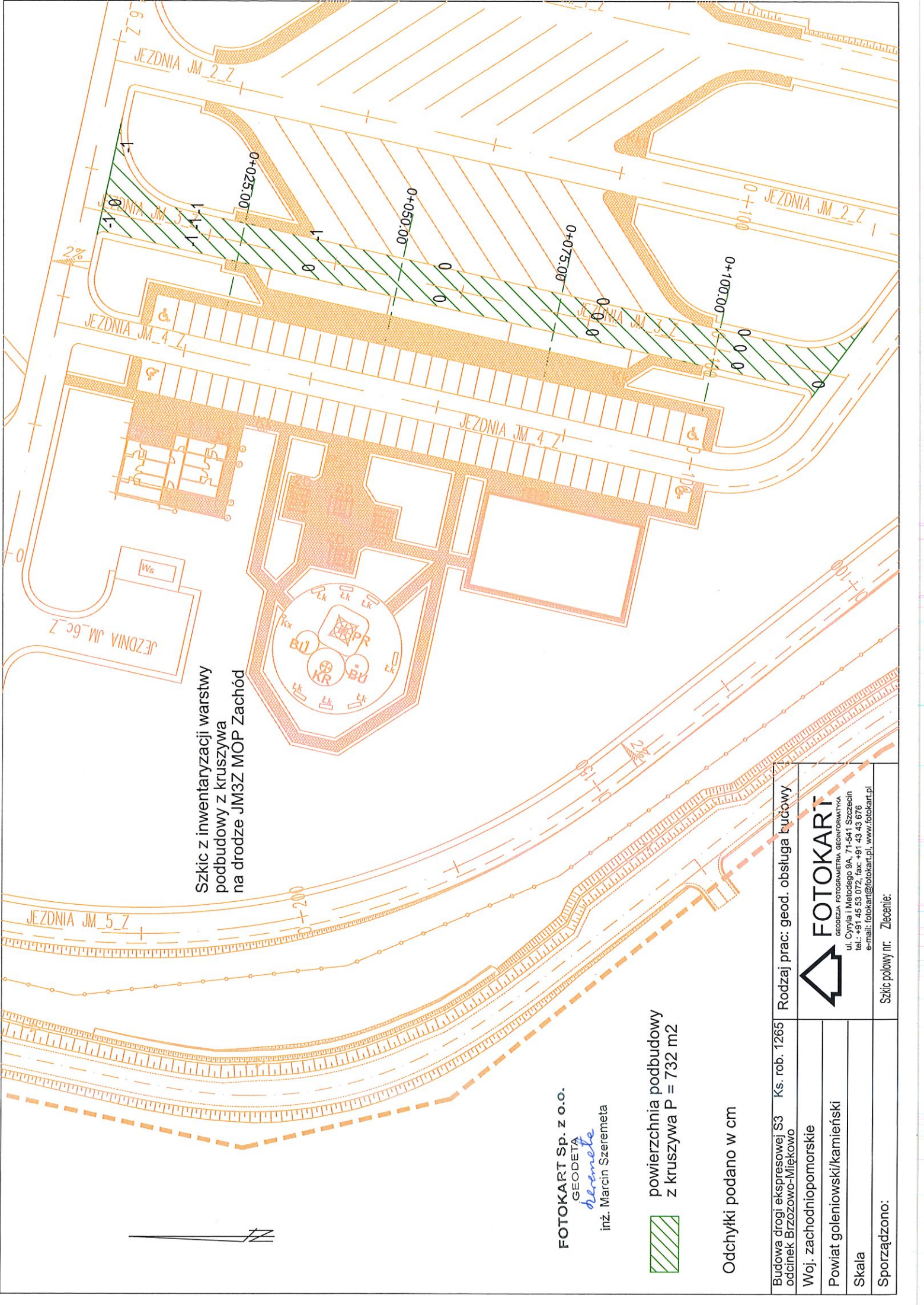
Odchyłki podano w cm

Budowa drogi ekspresowej S3 odcinek Brzozowo-Miękowo	Ks. rob. 1265	Rodzaj prac: geod. obsługa budowy
Woj. zachodniopomorskie		
Powiat goleniowski/kamieński		
Skala		
Sporządzono:		Szkie polowy nr. Zlecenie:



**FOTOKART**  
GEODEZA FOTOGRAFIETRIA REKONSTRUKCJA  
ul. Cyryla i Metodego 5, 71-541 Szczecin  
tel.: +91 45 53 072, fax: +91 43 43 676  
e-mail: fotokart@fotokart.pl, www.fotokart.pl





Skic z inwentaryzacji warstwy  
podbudowy z kruszywa  
na drodze JM3Z MOP Zachód

powierzchnia podbudowy  
z kruszywa P = 732 m<sup>2</sup>

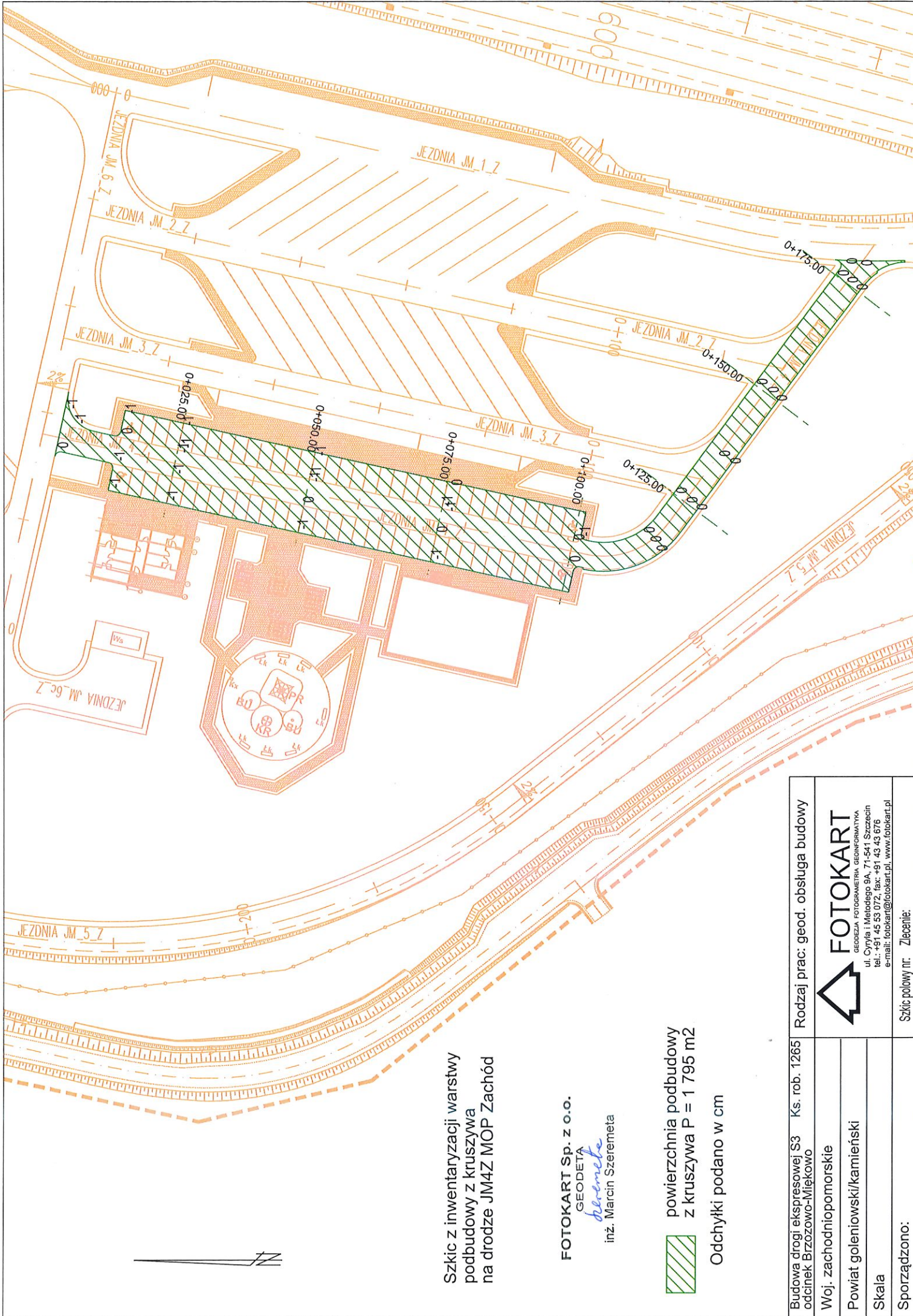
Odchyłki podano w cm

FOTOKART Sp. z o.o.  
GEODETA  
*decanete*  
inż. Marcin Szeremeta

Budowa drogi ekspresowej S3 odcinek Brzozowo-Miękowo	Ks. rob. 1265	Rodzaj prac: geod. obsługa budowy
Woj. zachodniopomorskie		
Powiat goleniowski/kamieński		
Skala		
Sporządzono:		Skic polowy nr: Zlecenie:

**FOTOKART**  
GEODEZA FOTOGRAFIOWANIE GEODEZJATYKA  
ul. Cyryla i Metodego 9A, 71-541 Szczecin  
tel.: +91 43 53 072, fax: +91 43 43 676  
e-mail: fotokart@fotokart.pl, www.fotokart.pl





Szkic z inwentaryzacji warstwy  
podbudowy z kruszywa  
na drodze JM4Z MOP Zachód

**FOTOKART Sp. z o.o.**  
GEODETA  
*bevenete*  
inż. Marcin Szeremeta

 powierzchnia podbudowy  
z kruszywa P = 1 795 m<sup>2</sup>

Odchyłki podano w cm

Budowa drogi ekspresowej S3 odcinek Brzozowo-Miękowo	Ks. rob. 1265	Rodzaj prac: geod. obsługa budowy
Woj. zachodniopomorskie		
Powiat goleniowski/kamieński		
Skala		
Sporządzono:		Szkic polowy nr. Zlecenie:



**FOTOKART**  
GEODEZA FOTOGRAMETRIA GEODINAMITYKA  
ul. Cyryla i Metodego 9A, 71-541 Szczecin  
tel.: +91 45 53 072, fax: +91 43 43 676  
e-mail: fotokart@fotokart.pl, www.fotokart.pl

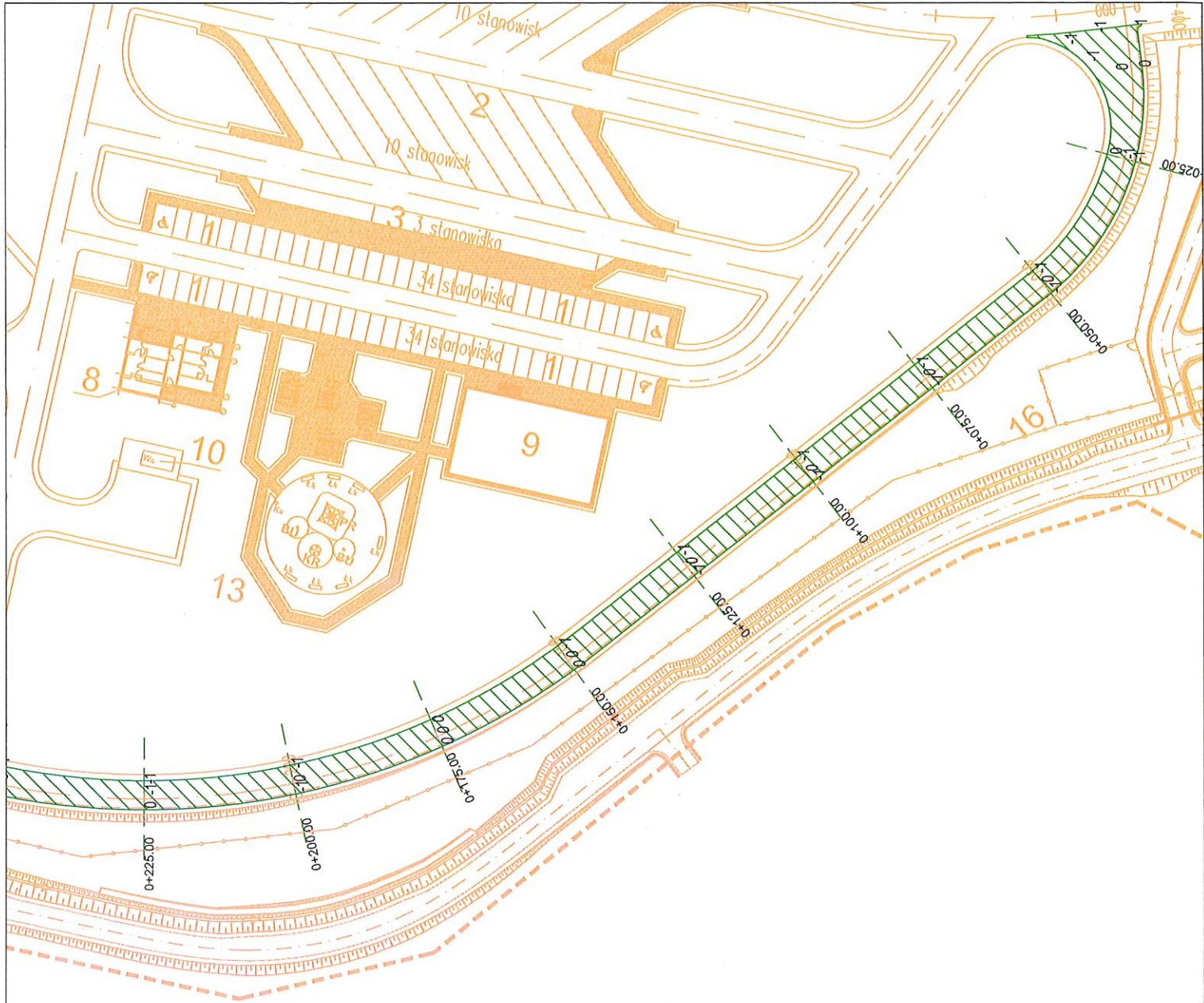


Skic z inwentaryzacji warstwy  
podbudowy z kruszywa  
na drodze JM5Z MOP Zachód



powierzchnia podbudowy z kruszywa  $P = 3\ 102\ m^2$

Odchyłki podano w cm



FOTOKART Sp. z o.o.

GEODETA  
*heremeta*

inż. Marcin Szeremeta

Budowa drogi ekspresowej S3 odcinek Brzozowo-Miękowo	Ks. rob. 1265	Rodzaj prac: geod. obsługa budowy
Woj. zachodniopomorskie		
Powiat goleniowski/kamieński		
Skala		
Sporządzono:		Skic: polowy nr. Zlecenie:



**FOTOKART**  
GEODEZIA FOTOGRAFIOWANIE GEODEZJA  
ul. Cyryla i Metodego 9A, 71-541 Szczecin  
tel.: +91 45 53 072, fax: +91 43 43 676  
e-mail: fotokart@fotokart.pl, www.fotokart.pl





FOTOKART Sp. z o.o.


hewet

inż. Marcin Szeremeta



GEODEZJA FOTOGRAMETRIA GEOPROFORM S.p.A.  
ul. Cyryla i Metodego 9A, 71-541 Szczecin  
tel.: +91 45 53 072, fax: +91 43 45 676  
e-mail: fotokart@fotokart.pl, www.fotokart.pl

Szkic polowy nr: \_\_\_\_\_ Zlecenie: \_\_\_\_\_

Budowa drogi ekspresowej S3 odcinek Brzozowo-Miękowo	Ks. rob. 1265	Rodzaj prac: geod. obsługa budowy
Woj. zachodniopomorskie		 <b>FOTOKART</b> GEODEZIA FOTOGRAFMETRIA GEODEZYJNYM TP ul. Cyryla i Metodego 9A, 71-541, Szczecin, 66 tel.: +91 45 53 072 fax: +91 43 45 576 e-mail: fotokart@fotokart.pl, www.fotokart.pl
Powiat goleniowski/kamiński		
Skala		
Sporządzono:		Szkic polewowy nr: Zlecenie:



Szkic z inwentaryzacji warstwy  
podbudowy z kruszywa  
na drodze JM6Z  
MOP Zachód



JM6Z  
powierzchnia podbudowy  
z kruszywa  $P = 1\,070\text{ m}^2$



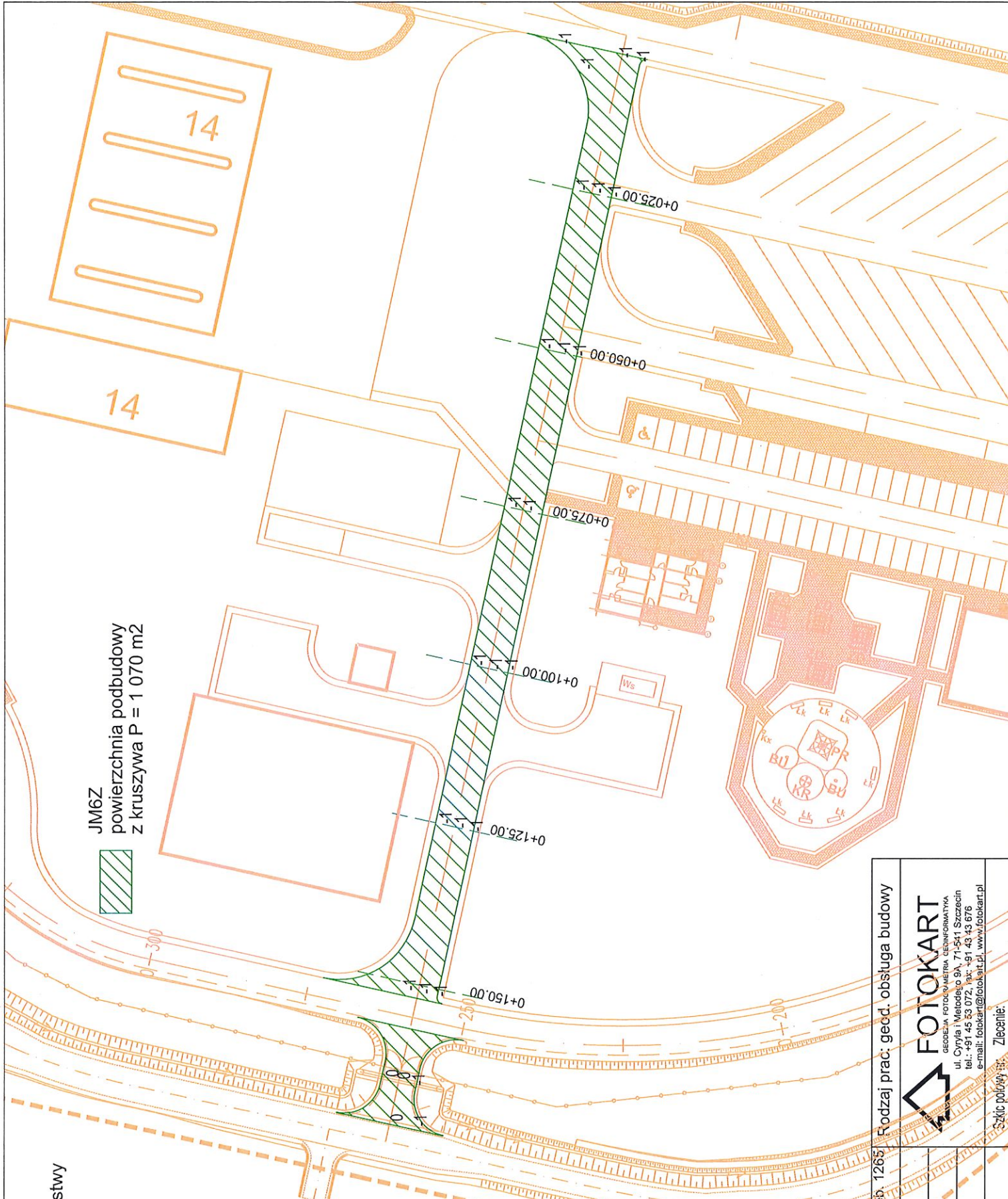
FOTOKART Sp. z o.o.  
GEODETA  
*Siemeta*  
inż. Marcin Szeremeta

Odchyłki podano w cm

Budowa drogi ekspresowej S3 odcinek Brzozowo-Miękowo	Ks. rob. 1265	Rodzaj prac: geod. obsługa budowy
Woj. zachodniopomorskie		
Powiat goleniowski/kamieński		
Skala		
Sporządzono:		Szkic polewy: Zlecenie:



**FOTOKART**  
GEODEZIA FOTOGRAFIOWANIE GEODEZJĄ  
ul. Cyryla i Metodego 9A, 71-541 Szczecin  
tel.: +91 45 53 072, fax: +91 43 43 676  
e-mail: fotokart@fotokart.pl, www.fotokart.pl





Szkic z inwentaryzacji warstwy  
podbudowy z kruszywa  
na drodze JM6aZ; JM6bZ; JM6cZ  
MOP Zachód



FOTOKART Sp. z o.o.  
GEODETA  
*heremeta*  
inż. Marcin Szeremeta

Odchyłki podano w cm

Budowa drogi ekspresowej S3 odcinek Brzozowo-Miękowo	Ks. rob. 1265	Rodzaj prac: geod. obsługa budowy
Woj. zachodniopomorskie		
Powiat goleniowski/kamieński		
Skala		
Sporządzono:	Skic polewy:	Zlecenie:



**FOTOKART**  
GEODEZA FOTODZWIĘTKA GEODEZJOWA  
ul. Cyryla i Metodego 9A, 71-541 Szczecin  
tel.: +91 45 53 072, fax: +91 43 43 676  
e-mail: fotokart@fotokart.pl, www.fotokart.pl